

Montag, den 1. Januar 2024 - NEUJAHRSWANDERUNG -	
<i>Wandergebiet</i>	Ville
<i>Abfahrt</i>	10.45 Uhr, Schützenplatz Lechenich
<i>Wanderbeginn</i>	11.00 Uhr, Donatus-Parkplatz
<i>Anfahrtstrecke</i>	Bekannt; ggf. Rücksprache – Einfache Fahrstrecke ca. 5 km (1,- €)
<i>Wanderstrecke</i>	Villeseen, ca. 6 km – ca. 2,5 Std.
<i>sonst. Hinweise</i>	Leichte Wanderung; Rucksackverpflegung Anspruch: 🦋
<i>Wanderführer</i>	Fritz Gehrke / K.-H. Fechner ☎ 0 22 35-4 65 54 82

Sonntag, den 28. Januar 2024	
<i>Wandergebiet</i>	Birkhof - Swister Türmchen
<i>Abfahrt</i>	9.30 Uhr, Lechenich Schützenplatz.
<i>Wanderbeginn</i>	9.45 Uhr, Parkplatz Birkhof Brühl
<i>Anfahrtstrecke</i>	Ca. 12 km. Fahrtkosten: 2,00 €.
<i>Wanderstrecke</i>	Ca. 13 km, ca. 4 Stunden
<i>sonst. Hinweise</i>	Genusswanderung Wanderung in gemäßigttem Tempo. Schlusseinkehr nach Absprache. Anspruch: 🦋
<i>Wanderführerin</i>	A. G. Tel.: 01 57 - 52 10 37 98



*Die Landschaft erobert man
mit Schubsoblen,
nicht mit den Autoreifen.*

GEORGES DUHAMEL

Sonntag, den 25. Februar 2024	
<i>Wandergebiet</i>	Bad Münstereifel - Rodert
<i>Abfahrt</i>	9.30 Uhr, Lechenich Schützenplatz.
<i>Wanderbeginn</i>	10.15 Uhr, Parkplatz Schießbach / Damwildgarten
<i>Anfahrtstrecke</i>	Ca. 40 km. Fahrtkosten: 6,00 €.
<i>Wanderstrecke</i>	Ca. 13 km, ca. 4 Stunden
<i>sonst. Hinweise</i>	Genusswanderung Wanderung in gemäßigttem Tempo. Schlusseinkehr nach Absprache. Anspruch: 🦋🦋
<i>Wanderführerin</i>	A. G. Tel.: 01 57 - 52 10 37 98

Donnerstag, den 7. März 2024

Angebot	Auf den Dächern des Kölner Doms
Abfahrt	12.40 Uhr, Bahnhof Liblar
Angebot	Mittagseinkehr in einem Kölner Brauhaus. Besuch des Kölner Doms oder Freizeit. Geführter Rundgang durch das Dach der Kölner Doms. Rückfahrt: 18.20 Uhr ab Köln Hbf
sonst. Hinweise	Max. Teilnehmer: 12. Kosten für die 90minütige Führung: 20,-- € pro Person Anmeldung bis 22.4. bei Angelika Tapperath.
Nähere Info's	Angelika Tapperath Tel.: 0 22 35 – 7 46 55



Sonntag, den 10. März 2024

Wandergebiet	Von Hergarten zum Kloster Maria Wald
Abfahrt	9.00 Uhr, Lechenich Schützenplatz.
Wanderbeginn	9.30 Uhr
Anfahrtstrecke	Parkplatz zum hohen Schirm in Hergarten Fahrstrecke ca. 30 km. (€ 4,50)
Wanderstrecke	Von Hergarten am Wald entlang runter nach Heimbachtal. Den Altenberg hoch zum Kloster Maria Wald und weiter fast bis Wolfgarten. Zurück über das Schafsbachtal. Ca. 16 km - ca. 4 h.
sonst. Hinweise	Mittelschwere Wanderung. Anspruch: 🦋🦋
Wanderführerin	Hiltrud de Vries Mobil: 01 71 – 48 56 426




*Es ist nicht der Berg, den wir bezwingen –
wir bezwingen uns selbst.*

EDMUND HILLARY


Donnerstag, den 21. März 2024

Ort	Pfarrzentrum St. Kilian, Lechenich
Beginn	19 Uhr
Hinweise	Jahresversammlung der Ortsgruppe Erftstadt des Eifelvereins
Organisation	Vorstand der Ortsgruppe Erftstadt

Sonntag, den 24. März 2024

Wandergebiet	Bensberger Schlossweg	
Abfahrt	9.45 Uhr, Bahnhof Liblar.	
Wanderbeginn	10.45 Uhr, Bensberg	
Anfahrtstrecke	Wir fahren mit dem Zug bis Bensberg. Anmeldung erwünscht	
Wanderstrecke	Erleben Sie die hohe Wanderqualität im Bergischen Wanderland. ca. 11 km - 3,5 Std.	
sonst. Hinweise	Märchenhaft wirkt das Barockschloss hoch über Bensberg, geheimnisvoll ist die Geschichte der frühzeitlichen Erdenburg. Einkehrmöglichkeit in Bensberg. Anspruch: 🦋	
Wanderführer	Fritz Gehrke Tel.: 0 22 35 - 4 65 54 82, Mobil: 01 77 - 91 95 647	

Sonntag, den 31. März 2024 - Ostersonntag -


Wandergebiet	Rund um Kloster Steinfeld	
Abfahrt	9.30 Uhr, Lechenich Schützenplatz.	
Wanderbeginn	10.15 Uhr, Kloster Steinfeld	
Anfahrtstrecke	A 1 bis Nettersheim, von da aus über Urft nach Steinfeld. Ca. 40 km. Fahrtkosten: 6,00 €.	
Wanderstrecke	Ca. 13 km, ca. 4 Stunden	
sonst. Hinweise	Genusswanderung Wanderung in gemäßigttem Tempo. Schlusseinkehr nach Absprache. Anspruch: 🦋🦋	
Wanderführerin	A. G. Tel.: 01 57 - 52 10 37 98	




*Wer Bäume pflanzt,
obwohl er weiß,
daß er nie in ihrem Schatten
sitzen wird,
hat angefangen,
den Sinn des Lebens zu begreifen.*

RABINDRANATH TAGORE - INDISCHER DICHTER

Sonntag, 7. April 2024

Wanderggebiet	Obstweg Nr. 4 Leichlingen	
Abfahrt	9.30 Uhr, Lechenich Schützenplatz.	
Wanderbeginn	10.15 Uhr, Parkplatz Mittelstrasse - Leichlingen	
Anfahrtstrecke	Über A 1 nach Leichlingen Marktplatz, Fahrstrecke ca. 50 Km, ca. 45 Minuten (7,50 Euro).	
Wanderstrecke	Auf dem Obstweg über die Höhen der Blütenstadt Leichlingen mit Ausblicken ins Rheintal zur Zeit der beginnenden Apfelblüte. Stationen: Leichlingen, Unterberg, Hülstrung, Scheidt, Leysiefen, Dierath, Bergerhof, Leichlingen. Einkehr in Leichlingen. Ca. 11 km - ca. 3,5 h.	
sonst. Hinweise	Leichte Wanderung	Anspruch: 🦋
Wanderführerin	A. H.	Tel.: 01 63-64 06 050

Sonntag, den 14. April 2024

Wanderggebiet	Der Dörferweg	
Abfahrt	9.18 Uhr, Bahnhof Liblar.	
Wanderbeginn	10.40 Uhr, Bhf Eitorf	
Anfahrtstrecke	Wir fahren mit dem Zug bis Eitorf. Anmeldung erwünscht	
Wanderstrecke	Erleben Sie die hohe Wanderqualität im Bergischen Wanderland. ca. 13 km - 4 Std.	
sonst. Hinweise	Schafweiden, urige Wald- und Wiesenpfade mit einsamen Wegkreuzen, Fachwerkdörfern zwischen Streuobstbeständen. Einkehrmöglichkeiten.	Anspruch: 🦋🦋🦋
Wanderführer	Fritz Gehrke	Tel.: 0 22 35 – 4 65 54 82, Mobil: 01 77 – 91 95 647

Sonntag, den 21. April 2024

Wanderggebiet	4-Täler-Wanderung bei Vossenack	
Abfahrt	10.00 Uhr, Lechenich Schützenplatz.	
Wanderbeginn	11.00 Uhr, Baptist-Palm-Platz, Hürtgenwald	
Anfahrtstrecke	B 265 bis Erp, L 33 bis Nideggen, dann auf der L 11 bis Vossenack, Baptist-Palm-Platz. Einfache Fahrstrecke ca. 45 km. (€ 6,50).	
Wanderstrecke	4-Täler-Wanderung bei Hürtgenwald-Vossenack, Ca. 12 km - ca. 4 h.	
sonst. Hinweise	Leichte Wanderung. Einkehrmöglichkeit auf dem Bosselbacher Hof	Anspruch: 🦋
Wanderführerin	A. H.	Tel.: 01 63-64 06 050

Sonntag, den 28. April 2024

Wandergebiet	Hilberather Runde
Abfahrt	9.30 Uhr, Lechenich Schützenplatz.
Wanderbeginn	10.15 Uhr, Hilberath
Anfahrtstrecke	Ca. 40 km. Fahrtkosten: 6,00 €.
Wanderstrecke	Rundwanderung vom "Tor zur Eifel" in Hilberath. ca. 13 km, ca. 4 Stunden
sonst. Hinweise	Genusswanderung Wanderung in gemäßigttem Tempo. Schlusseinkehr nach Absprache. Anspruch: 🦋🦋
Wanderführerin	A. G. Tel.: 01 57 - 52 10 37 98



*Das Ziel liegt nicht
auf dem Gipfel,
sondern im Tale,
wo der Aufstieg begann.*

CARL-GUSTAV JUNG


Sonntag, den 5. Mai 2024

Wandergebiet	Von Blens zum Rursee
Abfahrt	9.00 Uhr, Lechenich Schützenplatz.
Wanderbeginn	9.30 Uhr
Anfahrtstrecke	Parkplatz Sankt-Georg-Strasse in Blens Fahrstrecke ca. 30 km. (€ 4,50)
Wanderstrecke	Vom Rurtal auf die Eifelhöhen bei Schmidt (Hubertushöhe), runter zum Rursee und über den Schärpeberg zurück nach Blens. Ca. 15 km - ca. 4 h.
sonst. Hinweise	Mittelschwere Wanderung. Anspruch: 🦋🦋
Wanderführerin	Hiltrud de Vries Mobil: 01 71 – 48 56 426


Sonntag, den 12. Mai 2024

<i>Wandergebiet</i>	Eifel-Bahnsteig, Etappe 7, von Blankenheim nach Nettersheim	
<i>Abfahrt</i>	9.40 Uhr, Bahnhof Liblar.	
<i>Wanderbeginn</i>	10.30 Uhr, Bahnhof Blankenheim Wald	
<i>Anfahrtstrecke</i>	Wir fahren mit dem Zug bis Blankenheim-Wald. Anmeldung erwünscht	
<i>Wanderstrecke</i>	Wellenbach, Haubachtal – stille Landschaften an der Urft. ca. 14 km - 4 Std.	
<i>sonst. Hinweise</i>	Leichte Wanderung mit kleineren Anstiegen. Einkehrmöglichkeit in Nettersheim.	
<i>Wanderführer</i>	Fritz Gehrke	Tel.: 0 22 35 – 4 65 54 82, Mobil: 01 77 – 91 95 647

Dienstag, den 14. Mai 2024

<i>Wandergebiet</i>	„Genusswandern“ mit Monika Krekeler Höhe - Wildenburg		
<i>Abfahrt</i>	9.30 Uhr, Lechenich Schützenplatz.		
<i>Anfahrtstrecke</i>	B265 bis Schleiden, im Kreisverkehr auf die 258 Richtung Sistig, hinter der Krekeler Heide re auf die L22 zur Wildenburg. Fahrstrecke ca. 50 km. (€ 7,50).		
<i>Wanderstrecke</i>	Eifelschleife Krekeler Höhe. ca. 10 km - 3 Stunden.		
<i>sonst. Hinweise</i>	Mittelschwere Wanderung. 180 Hm. Schlußeinkehr in Schleiden. Anmeldung erforderlich.		Anspruch: 🦋🦋
<i>Nähere Info's</i>	Monika Heinsch		Tel. 01 51 - 53 67 30 32


Sonntag, den 19. Mai 2024

<i>Wandergebiet</i>	Abenden	
<i>Abfahrt</i>	9.30 Uhr, Lechenich Schützenplatz.	
<i>Wanderbeginn</i>	10.00 Uhr, Am Haag 11 in Abenden	
<i>Anfahrtstrecke</i>	B 265 bis Erp, rechts in Richtung Nideggen, in Nideggen links Richtung Heimbach, rechts ab nach Abenden. Fahrstrecke ca. 30 km. (€ 4,50).	
<i>Wanderstrecke</i>	Wald und Wiesenwanderung bei Abenden. ca. 12 km - 3,5 Std.	
<i>sonst. Hinweise</i>	Leichte Wanderung. Einkehr evtl. in Abenden.	
<i>Wanderführer</i>	Dietmar Henschke	Tel. 0 22 35 - 6 76 87

Sonntag, den 26. Mai 2024


Wanderggebiet	Naturschutzgebiet Waldville - Runde von Gielsdorf	
Abfahrt	9.30 Uhr, Lechenich Schützenplatz.	
Wanderbeginn	10.00 Uhr, Schutzhütte Eiserner Mann	
Anfahrtstrecke	Fahrstrecke ca. 30 km. (€ 4,50)	
Wanderstrecke	Das Naturschutzgebiet Waldville besteht vorwiegend aus Linden - Eichen und Hainbuchenwäldern. Es sind überwiegend Feuchtwälder und an einigen Stellen gibt es sogar Maare, von denen einige Wasser führen. Ca. 17 km - ca. 4,5 h.	
sonst. Hinweise	Mittelschwere Wanderung, 90 Höhenmeter.	Anspruch: 🦋🦋
Wanderführer	Edith und Bernd Schubert	Tel. 0 22 35 - 69 07 37

Sonntag, den 2. Juni 2024


Wanderggebiet	Der Dreitälerweg	
Abfahrt	9.18 Uhr, Bahnhof Liblar.	
Wanderbeginn	10.40 Uhr, Bhf Merten	
Anfahrtstrecke	Wir fahren mit dem Zug bis Merten. Anmeldung erwünscht	
Wanderstrecke	Erleben Sie die hohe Wanderqualität im Bergischen Wanderland. ca. 16 km - 4,5 Std.	
sonst. Hinweise	Mittelalterliche Stadt Blankenberg, wildromantische Bachtäler, traumhafter Pfad am Felshang über der Sieg, Fachwerkdörfchen Auel. Einkehrmöglichkeiten.	Anspruch: 🦋🦋
Wanderführer	Fritz Gehrke	Tel.: 0 22 35 – 4 65 54 82, Mobil: 01 77 – 91 95 647



Sonntag, den 9. Juni 2024

Wanderggebiet	Traumpfad "Bergheidenweg"	 TRAUMPFAD E Rhein-Mosel-Eifel-Land
Abfahrt	9.30 Uhr, Lechenich Schützenplatz	
Wanderbeginn	Ca. 10.15 Uhr nach Ankunft	
Anfahrtstrecke	A 61 bis Abfahrt Wehr, weiter Richtung Kempenich und Jammelshofen (B412), bis Start an der L10. Einfache Fahrstrecke ca. 55 km. (€ 8,00)	
Wanderstrecke	Traumpfad "Bergheidenweg" . 11 km - ca. 3,5 Std. Bei Interesse können Teile des Traumpfads "Wachholderweg" angehängt werden, dann ca 13 – 14 km.	
sonst. Hinweise	300 Hm. Treffen vor Ort nur nach Vorabsprache mit dem Wanderführer.	
Wanderführer	Dr. Karl-Heinz Fechner	Tel.: 0 223 5 - 43 03 10

Dienstag, den 11. Juni 2024

Wanderggebiet	„Genusswandern“ mit Monika Nettersheim, Genfbachtal, Ahekapelle		
Abfahrt	9.40 Uhr, Bahnhof Liblar.		
Anfahrtstrecke	Wir fahren mit dem Zug. Ticketkosten werden umgelegt. 5-er Ticket		
Wanderstrecke	Eifelschleife Ahekapelle, Orchideen und Fossilien. Wandern durch Naturschutzgebiete. ca. 9,5 km - 3 Stunden.		
sonst. Hinweise	Leichte Wanderung. Schlußeinkehr in Nettersheim. Anmeldung erforderlich.		Anspruch: 🦋
Nähere Info's	Monika Heinsch		Tel. 01 51 - 53 67 30 32




*Das Geheimnis des
Vorwärtkommens
besteht darin,
den ersten Schritt zu tun.*

MARK TWAIN


Sonntag, den 16. Juni 2024

Wandergebiet	Abenden - Blens - Heimbach
Abfahrt	9.30 Uhr, Lechenich Schützenplatz.
Wanderbeginn	10.00 Uhr, Am Haag 11 in Abenden
Anfahrtstrecke	B 265 bis Erp, rechts in Richtung Nideggen, in Nideggen links Richtung Heimbach, rechts ab nach Abenden. Fahrstrecke ca. 30 km. (€ 4,50).
Wanderstrecke	Von Abenden linksseitig der Rur, vorbei an Blens und Hausen nach Heimbach. Von dort mit der Rurtalbahn nach Nideggen-Brück und zurück nach Abenden. 13 km, einige Steigungen. 4 Std.
sonst. Hinweise	Mittelschwere Wanderung. Einkehr evtl. in Abenden. Anspruch: 🦋🦋
Wanderführer	Dietmar Henschke Tel. 0 22 35 - 6 76 87

Sonntag, den 23. Juni 2024

Wandergebiet	Natursteig Sieg - Etappe 3		Natursteig Sieg
Abfahrt	9.18 Uhr, Bahnhof Liblar.		
Wanderbeginn	10.40 Uhr, Bhf Merten		
Anfahrtstrecke	Wir fahren mit dem Zug bis Merten. Anmeldung erwünscht		
Wanderstrecke	Erleben Sie die hohe Wanderqualität im Bergischen Wanderland. ca. 13 km - 4 Std.		
sonst. Hinweise	Historische Bauwerke prägen die Etappe von Merten nach Stadt Blankenberg. Naturschutzgebiet Ahrenbach bis Adscheidertal Einkehrmöglichkeiten. Anspruch: 🦋🦋		
Wanderführer	Fritz Gehrke Tel.: 0 22 35 – 4 65 54 82, Mobil: 01 77 – 91 95 647		

Sonntag, den 30. Juni 2024

Wandergebiet	Seenrunde in der Ville	
Wanderbeginn	9.30 Uhr, Bhf Liblar	
Wanderstrecke	Wunderschöne Runde durch die Ville. ca. 17 km - 4,5 Std.	
sonst. Hinweise	Die Seenrunde ist ein Rundweg, der mitten hineinführt in das wunderschöne Naherholungsgebiet der Wald- und Seenlandschaft des Villerückens. Dabei werden gleich mehrere Seen passiert: Liblarer See, Bleibtreusee, Heider Bergsee, Pingsdorfer See sowie Unter-, Mittel- und Obersee. Einkehrmöglichkeiten. Anspruch: 🦋🦋	
Wanderführer	Fritz Gehrke Tel.: 0 22 35 – 4 65 54 82, Mobil: 01 77 – 91 95 647	